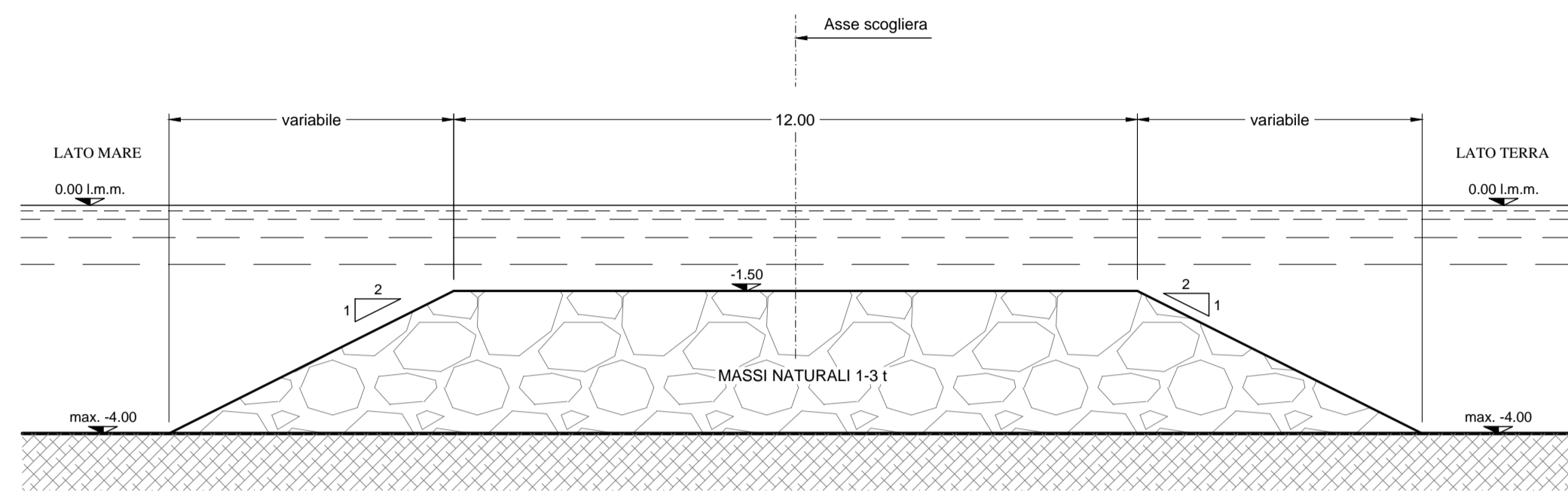


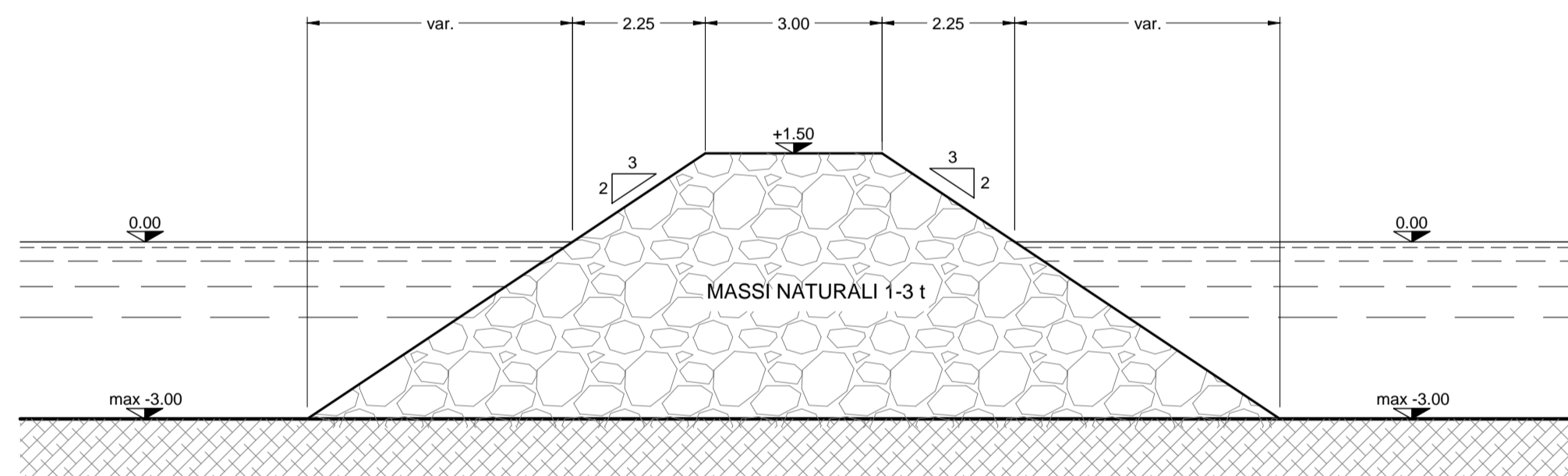
SCOGLIERA SOMMERSA A PROTEZIONE DEL VARCO
SEZIONE TIPO A-A

Scala 1:100



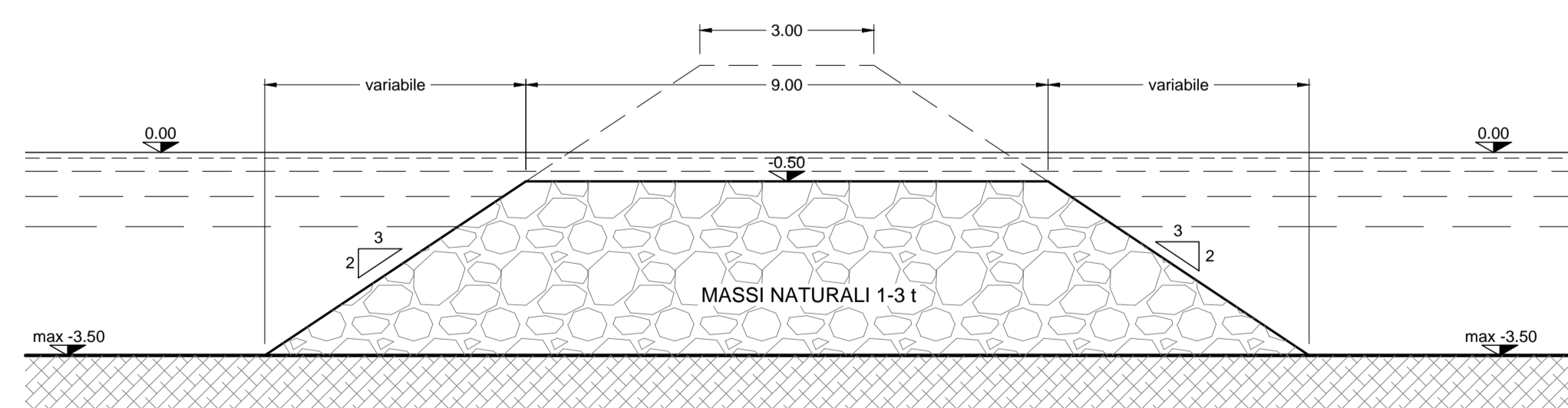
PENNELLO PARZIALMENTE EMERSO
PARTE EMERSA
SEZIONE B-B

Scala 1:100



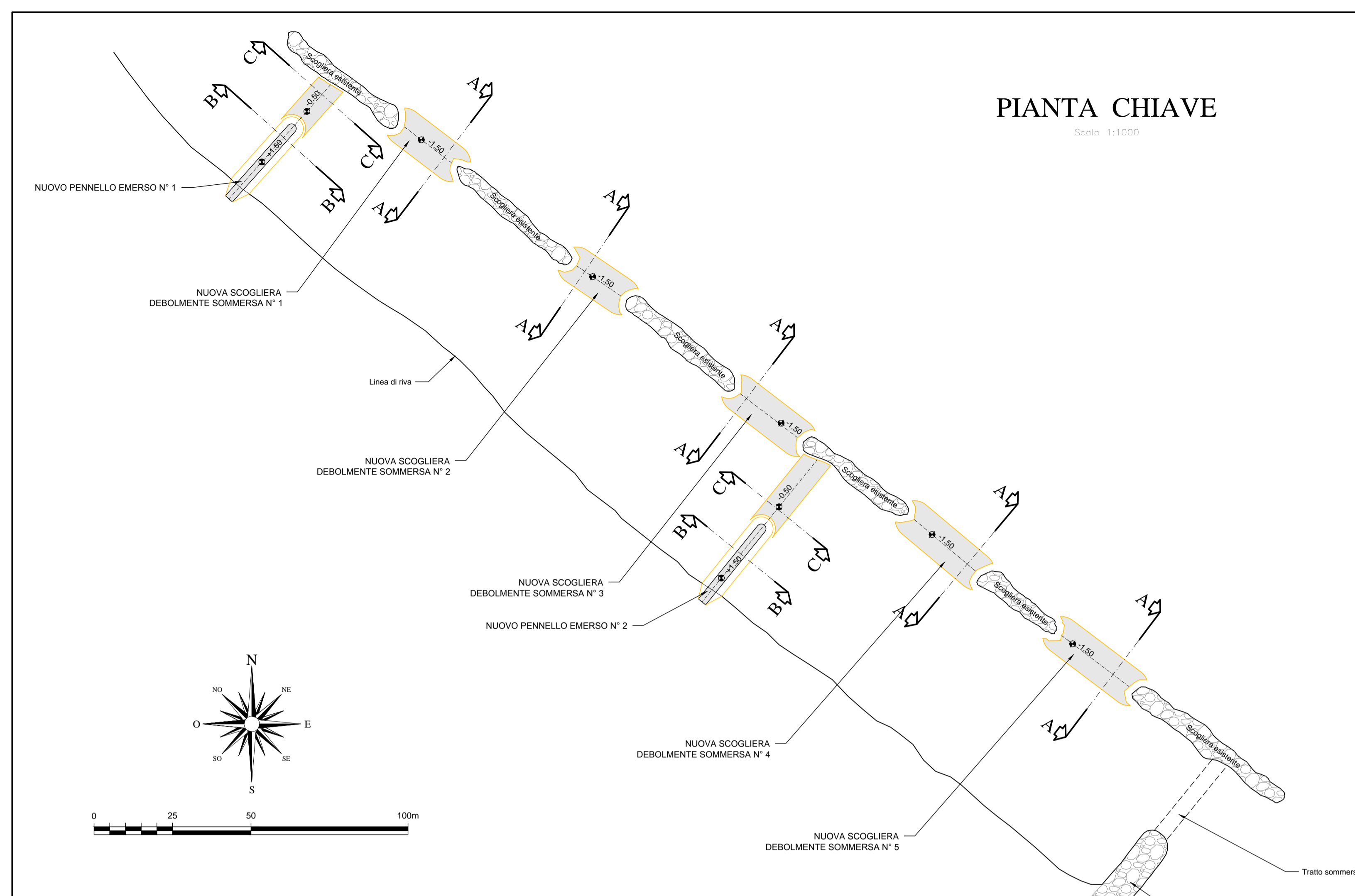
PENNELLO PARZIALMENTE EMERSO
PARTE SOMMERSA
SEZIONE C-C

Scala 1:100



PIANTA CHIAVE

Scala 1:1000



REGIONE ABRUZZO



COMUNE DI ROCCA S. GIOVANNI

INTERVENTO FINALIZZATO ALLA
PROTEZIONE DEL LITORALE APPARTENENTE
AL COMUNE DI ROCCA SAN GIOVANNI NELLE
LOCALITA' "IL CAVALLUCCIO" E "VALLE
DELLE GROTTI" - Fondi PAR-FAS 2007-2013

PROGETTO DEFINITIVO-ESECUTIVO

Titolo elaborato :		VALLE DELLE GROTTI SEZIONI TIPO	
Scala:	1:100	E E G	1 4 0 0 0 T 0 0 3
Committente:	COMUNE DI ROCCA SAN GIOVANNI	Progettazione:	Prof. Ing. Paolo De Girolamo
Responsabile Unico del Procedimento:	Geom. Egidio IEZZI		

Rif. Dis.	Data	Rev.	DESCRIZIONE	Disegnato:	Verificato:	Approvato:
	Aprile 2014	0	EMISSIONE	IOCI		DE GIROLAMO

Dimensioni foglio: A1

Visto del Committente: